

BRUTOMIÉTRO

Senderos de la Provincia



SENDERO

Sendero Carril Bici

MUNICIPIO

Aznalcazar

SEVILLA

RUTAS POR LA PROVINCIA DE SEVILLA

MUNICIPIO: Aznalcazar
 RECORRIDO: Sendero Carril Bici

Nº Reg. Prov.: 018
 Código F.A.M.: (PR-000)

COMENTARIO GENERAL:





Sendero circular promovido por el Ayto. de Aznalcazar, localizado a unos 3 km. de la localidad, junto a la Escuela de Seguridad Pública de Andalucía. Transcurre en casi su totalidad por zonas de pinares, en el entorno de la comarca de Doñana.

Este sendero está diseñado fundamentalmente para disfrutar de la bicicleta, aunque por tener una distancia asequible y la falta de desniveles es perfectamente realizable a pie.

El sendero aunque no homologado, ha sido balizado perfectamente por parte de la Delegación de Medio Ambiente del Ayto. de Aznalcazar (mayo 2013).

Muy recomendable desde el punto de vista ornitológico.

DIFICULTAD DEL RECORRIDO: (Según normativa MIDE)

			
1	1	2	1

DISTANCIA: 21,8 km.

BALIZADO: SI NO

APTO PARA BICICLETA: SI NO

MAPAS UTILIZADOS:

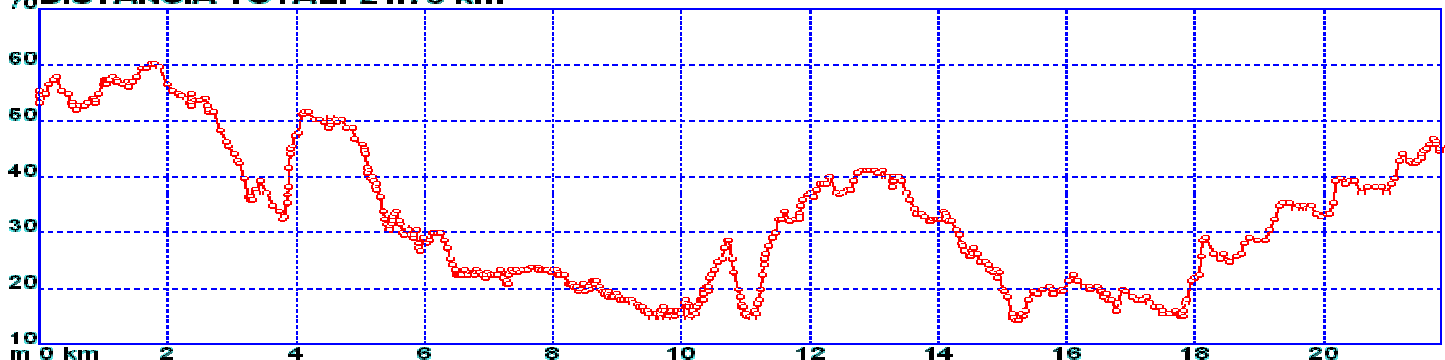
Escala 1:10.000 1001 (4-1 y 4-2), 1002 (1-1 y 1-2) (Instituto de Cartografía de Andalucía)

Escala 1:25.000 1001-II y IV, 1002-I y III (Instituto Geográfico Nacional)

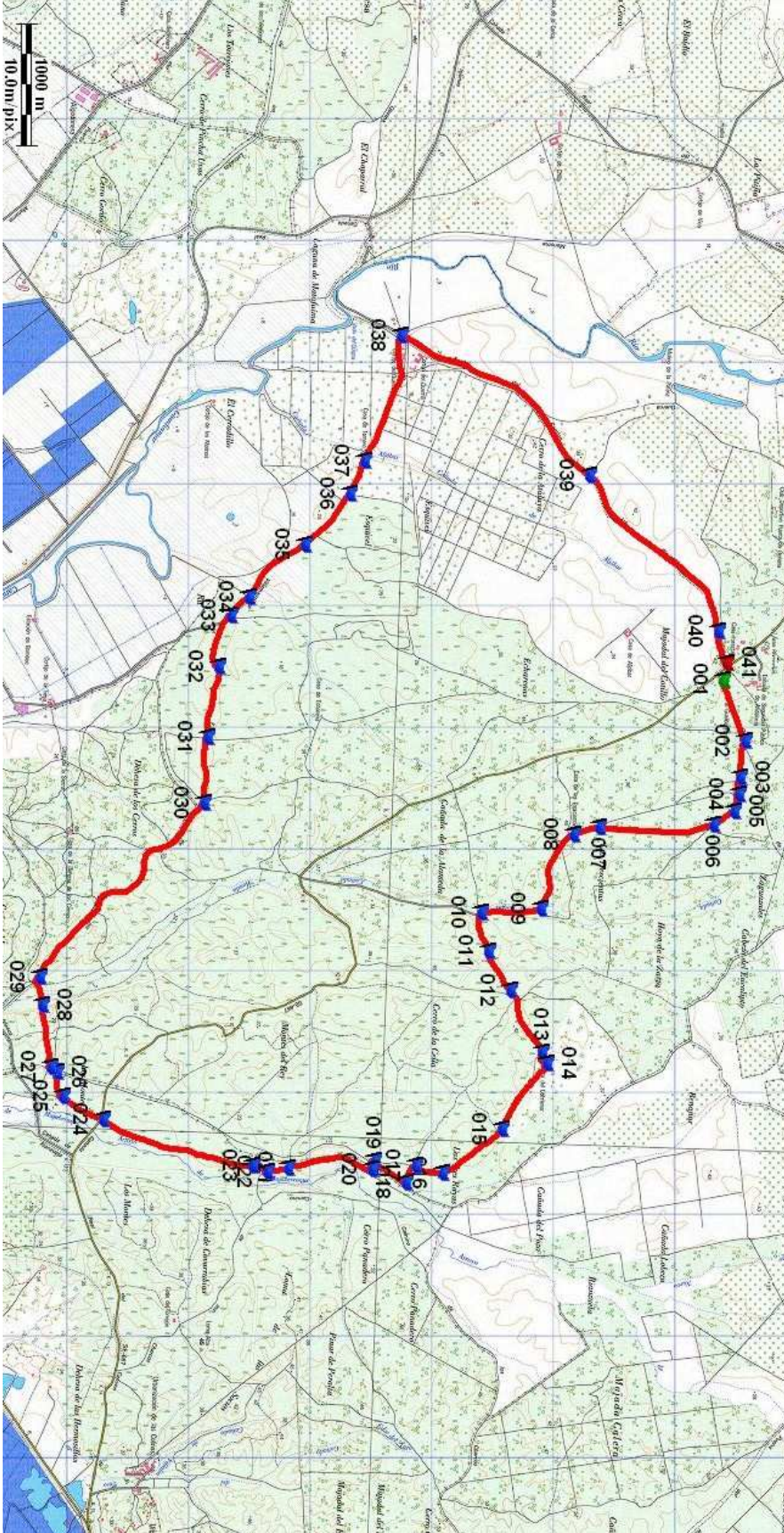
ENLACE PARA LOS TRACKS: <http://3web.dipusevilla.es/senderos/>

PERFIL DEL RECORRIDO:

Aznalcazar: Carril Bici
 Alt. Máx.: 60.20 mts - Alt. Mín.: 14.10 mts - Alt. Inicio: 55.40 m - Alt. Final: 45.30 m
 DISTANCIA TOTAL: 21.78 km








MAPA DEL RECORRIDO: 920-IV (Instituto Geográfico Nacional)








RUTOMETRO RECORRIDO: Sendero Carril Bici

HOJA: 001

	<p>Punto/Wpt.: 001 Monumento al Guarda Altura: 054 m.</p>
	<p>Dist. Parc.: 0.000 Dist. Tt.: <i>00.000</i></p>
	<p>Coord. UTM.: 29S 745.639 – 4.129.084</p>
	<p>Por la crtra. SE-3305 (antigua SE-667) se llega hasta la un camping y la Esc. de Seguridad Pública de Andalucía, pasado esta encontramos el Monumento al Guarda, desde donde empezamos la ruta por la Colada de Villamanrique a Triana.</p>
	<p>Punto/Wpt.: 002 Bifurc. 01 Altura: 053 m.</p>
	<p>Dist. Parc.: 0.530 m. Dist. Tt.: <i>00.530 m.</i></p>
	<p>Coord. UTM.: 29S 746.130 – 4.129.292</p>
	<p>Avanzamos de frente por la que parece Pista Principal (P.P.), dejando a la Izda. la Colada de Villamanrique a Triana.</p>
	<p>Punto/Wpt.: 003 Cruce 01 Altura: 054 m.</p>
	<p>Dist. Parc.: 0.300 m. Dist. Tt.: <i>00.830 m.</i></p>
	<p>Coord. UTM.: 29S 746.432 – 4.129.278</p>
	<p>Seguir por P.P. cruzamos transversalmente un camino de arena.</p>
	<p>Punto/Wpt.: 004 Cruce 02 Altura: 57 m.</p>
	<p>Dist. Parc.: 0.135 m. Dist. Tt.: <i>00.965 m.</i></p>
	<p>Coord. UTM.: 29S 746.571 – 4.129.271</p>
	<p>Seguir de frente por P.P. aparecen unos caminos laterales, también a los laterales de nuestro camino llevamos unos bloques de cementos para impedir que los vehículos entren en los pinares.</p>
	<p>Punto/Wpt.: 005 Pinos Pequeños Altura: 058 m</p>
	<p>Dist. Parc.: 0.150 m. Dist. Tt.: <i>01.115 m.</i></p>
	<p>Coord. UTM.: 29S 746.712 – 4.129.244</p>
	<p>Tras una curva abierta, salimos a una zona mas despejada de arboleda, a nuestra Dcha. una zona repoblada de pinos. Seguir de frente P.P.</p>






RUTOMETRO RECORRIDO: Sendero Carril Bici

HOJA: 002

	Punto/Wpt.: 006 Pista Pal 01	Altura: 057 m.
	Dist. Parc.: 0.210 m.	Dist. Tt.: <i>01.325 m.</i>
	Coord. UTM.: 29S 746.835 – 4.129.083	
	Seguir de frente por P.P. dejando a Izda. un camino que se mete en la arboleda.	
	Punto/Wpt.: 007 Cruce 03	Altura: 053 m.
	Dist. Parc.: 0.955 m.	Dist. Tt.: <i>02.380 m.</i>
	Coord. UTM.: 29S 746.916 – 4.128.147	
	Seguir de frente por P.P. cruzamos un camino. Esta zona mas despejada se conoce como Las Trescientas.	
	Punto/Wpt.: 008 Ruinas - Pozo	Altura: 054 m.
	Dist. Parc.: 0.255 m.	Dist. Tt.: <i>02.635 m.</i>
	Coord. UTM.: 29S 746.993 – 4.127.937	
	Seguir de frente por P.P. , dejando a Dcha. la casa y el pozo de Las Trescientas.	
	Punto/Wpt.: 009 Pista Pal 02	Altura: 036 m.
	Dist. Parc.: 0.650 m.	Dist. Tt.: <i>03.285 m.</i>
	Coord. UTM.: 29S 747.614 – 4.127.707	
	Seguir de frente por P.P. , en curva, camino a Izda., a Dcha. zona muy despejada de arboleda.	
	Punto/Wpt.: 010 Bifurc. 02	Altura: 033 m
	Dist. Parc.: 0.480 m.	Dist. Tt.: <i>03.765 m.</i>
	Coord. UTM.: 29S 747.672 – 4.127.220	
	Clara bifurcación, nuestro recorrido gira a la Izda. por una pista recién arreglada. Hay una opción corta de 15 km. que es la de la Dcha.	






RUTOMETRO RECORRIDO: Sendero Carril Bici

HOJA: 003






	Punto/Wpt.: 011Bifurc. 03	Altura: 052 m.
	Dist. Parc.: 0.375 m.	Dist. Tt.: <i>04.140 m.</i>
	Coord. UTM.: 29S 747.989 – 4.127.300	
<p>En una zona con amplias pista encontramos una bifurcación que en este caso se toma a la Izda.</p>		
	Punto/Wpt.: 012 Pista Pal 03	Altura: 049 m.
	Dist. Parc.: 0.355 m.	Dist. Tt.: <i>04.495 m.</i>
	Coord. UTM.: 29S 748.301 – 4.127.504	
<p>Seguir de frente por P.P. A la Dcha. quedará una pista recién arreglada.</p>		
	Punto/Wpt.: 013 Pista Pal 04	Altura: 042 m.
	Dist. Parc.: 0.575 m.	Dist. Tt.: <i>05.070 m.</i>
	Coord. UTM.: 29S 748.793 – 4.127.794	
<p>Seguir de frente por P.P.</p>		
	Punto/Wpt.: 014 Giro Dcha. 01	Altura: 038 m.
	Dist. Parc.: 0.135 m.	Dist. Tt.: <i>05.205 m.</i>
	Coord. UTM.: 29S 748.881 – 4.127.836	
<p>Se deja la P.P. en la zona conocida como “Casa del Colmenar”, como referencia un eucalipto. Y tras un rápido giro a Dcha. entraremos en una zona de arena.</p>		
	Punto/Wpt.: 015 Pozo Tapado	Altura: 028 m
	Dist. Parc.: 0.645 m.	Dist. Tt.: <i>05.850 m.</i>
	Coord. UTM.: 29S 749.441 – 4.127.503	
<p>Dejamos las pistas compactadas y entramos en zona de camino con arena suelta, como referencia a nuestro camino un pozo tapado. Seguir de frente por P.P.</p>		

RUTOMETRO RECORRIDO: Sendero Carril Bici

HOJA: 004


	<p>Punto/Wpt.: 016 Pinar de Los Planos Altura: 022 m.</p>
	<p>Dist. Parc.: 0.610 m. Dist. Tt.: <i>06.460 m.</i></p>
	<p>Coord. UTM.: 29S 749.832 – 4.127.042</p>
	<p>Pinar de Los Planos. Seguir de frente por P.P.</p>
	<p>Punto/Wpt.: 017 Giro Izda. 01 Altura: 023 m.</p>
	<p>Dist. Parc.: 0.250 m. Dist. Tt.: <i>06.710 m.</i></p>
	<p>Coord. UTM.: 29S 749.788 – 4.126.812</p>
	<p>En un pequeño claro de la arboleda, giramos a Izda.</p>
	<p>Punto/Wpt.: 018 Giro Dcha. 02 Altura: 022 m.</p>
	<p>Dist. Parc.: 0.160 m. Dist. Tt.: <i>06.870 m.</i></p>
	<p>Coord. UTM.: 29S 749.924 – 4.126.745</p>
	<p>Al encontrarnos con una alambrada, continuamos el camino girando a Dcha. paralelo a la alambrada.</p>
	<p>Punto/Wpt.: 019 Cancela Altura: 022 m.</p>
	<p>Dist. Parc.: 0.315 m. Dist. Tt.: <i>07.185 m.</i></p>
	<p>Coord. UTM.: 29S 749.769 – 4.126.475</p>
	<p>Al continuar paralelo a la alambrada, encontramos una cancela que atravesaremos (dejar cerrada). Entramos en el término de Puebla del Río.</p>
	<p>Punto/Wpt.: 020 Giro Dcha. 03 Altura: 023 m</p>
	<p>Dist. Parc.: 0.080 m. Dist. Tt.: <i>07.265 m.</i></p>
	<p>Coord. UTM.: 29S 749.842 – 4.126.455</p>
	<p>En muy pocos metros encontramos un nuevo camino y giramos a Dcha.</p>

RUTOMETRO RECORRIDO: Sendero Carril Bici
HOJA: 005

	Punto/Wpt.: 021 Pista Pal 05	Altura: 022 m.
	Dist. Parc.: 0.730 m.	Dist. Tt.: <i>07.995 m.</i>
	Coord. UTM.: 29S 749.867 – 4.125.767	
	Seguir de frente por P.P. , dejando a Dcha. un camino que se mete entre los pinos.	
	Punto/Wpt.: 022 Bifurc. 04	Altura: 022 m.
	Dist. Parc.: 0.190 m.	Dist. Tt.: <i>08.185 m.</i>
	Coord. UTM.: 29S 749.913 – 4.125.600	
	Dejamos la que parece P.P. y se gira a Dcha. De frente se atravesaría el Arroyo Majaberraque.	
	Punto/Wpt.: 023 Pista Pal 06	Altura: 020 m.
	Dist. Parc.: 0.150 m.	Dist. Tt.: <i>08.335 m.</i>
	Coord. UTM.: 29S 749.868 4.125.479	
	Seguir de frente por P.P. Atrás quedará a la Izda. un vado sobre el arroyo Majaberraque.	
	Punto/Wpt.: 024a Carretera	Altura: 016 m.
	Dist. Parc.: 1.300 m.	Dist. Tt.: <i>09.635 m.</i>
	Coord. UTM.: 29S 749.564 – 4.124.225	
	Un largo trecho, pero sin posible pérdida, nos deja junto a la Crtra. SE-3305 que cruzaremos perpendicularmente.	
	Punto/Wpt.: 024b Paso Crtra.	Altura: 016 m
	Dist. Parc.: 1.300 m.	Dist. Tt.: <i>09.635 m.</i>
	Coord. UTM.: 29S 749.564 – 4.124.225	
	Vista que tendremos al otro lado de la carretera, con pastos muy altos. Es posible que paralelo a la crtra. encontremos un trozo arado.	






RUTOMETRO RECORRIDO: Sendero Carril Bici

HOJA: 006

	Punto/Wpt.: 025 Zona Despejada	Altura: 015 m.
	Dist. Parc.: 0.405 m.	Dist. Tt.: 10.040 m.
	Coord. UTM.: 29S 749.396 – 4.123.879	
	Salimos a una zona muy despejada y se gira a Dcha. También es el punto mas bajo del recorrido.	
	Punto/Wpt.: 026 Giro Izda. 02	Altura: 020 m.
	Dist. Parc.: 0.200 m.	Dist. Tt.: 10.240 m.
	Coord. UTM.: 29S 749.206 – 4.123.817	
	Se gira a Izda. , en dirección a una pista y una alambrada.	
	Punto/Wpt.: 027 Giro Dcha. 04	Altura: 020 m.
	Dist. Parc.: 0.080 m.	Dist. Tt.: 10.320 m.
	Coord. UTM.: 29S 749.167 – 4.123.768	
	Nos encontramos con una ancha pista y se gira a Dcha. , que es el camino marcado como ruta por el Ayto. de frente está marcada una ruta ornitológica.	
	Punto/Wpt.: 028 Pista Pal 07	Altura: 017 m.
	Dist. Parc.: 0.520 m.	Dist. Tt.: 10.840 m.
	Coord. UTM.: 29S 748.663 – 4.123.671	
	La ruta sigue de frente por P.P. a la Dcha. queda otra señal de ruta ornitológica	
	Punto/Wpt.: 029 pista Pal 08	Altura: 018 m
	Dist. Parc.: 0.255 m.	Dist. Tt.: 11.095 m.
	Coord. UTM.: 29S 748.430 – 4.123.629	
	Como referencia una ligera subida a la Dcha. , poco antes se han dejado a la Izda. dos cancelas con aviso de ganado bravo.	






RUTOMETRO RECORRIDO: Sendero Carril Bici

HOJA: 007

	<p>Punto/Wpt.: 030a Bifurc 05 Altura: 039 m.</p>
	<p>Dist. Parc.: 2.100 m. Dist. Tt.: <i>13.195 m.</i></p>
	<p>Coord. UTM.: 29S 746.917 – 4.124.891</p> <p>Zona muy espaciosa, de arena con una muy clara bifurcación, coger hacia la Izda., el lado opuesto lleva a crtra. y una finalización del recorrido mas temprana. Estamos en Cañada de Los Isleños.</p>
	<p>Punto/Wpt.: 030b Bifurc 05 Altura: 039 m.</p>
	<p>Dist. Parc.: 2.100 m. Dist. Tt.: <i>13.195 m.</i></p>
	<p>Coord. UTM.: 29S 746.917 – 4.124.891</p> <p>A muy pocos metros (se distingue desde el anterior punto) otra bifurcación, en este caso se toma a la Dcha.</p>
	<p>Punto/Wpt.: 031 Pista Pal 09 Altura: 033 m.</p>
	<p>Dist. Parc.: 0.560 m. Dist. Tt.: <i>13.755 m.</i></p>
	<p>Coord. UTM.: 29S 746.379 – 4.124.881</p> <p>Seguir de frente por Cañada de Los Isleños.</p>
	<p>Punto/Wpt.: 032 Zona Recreativa Altura: 025 m.</p>
	<p>Dist. Parc.: 0.610 m. Dist. Tt.: <i>14.365 m.</i></p>
	<p>Coord. UTM.: 29S 745.796 – 4.124.933</p> <p>Seguir avanzado por P.P. aunque con dificultad por la arena. Zona recreativa.</p>
	<p>Punto/Wpt.: 033 Pista Pal 10 Altura: 023 m</p>
	<p>Dist. Parc.: 0.470 m. Dist. Tt.: <i>14.835 m.</i></p>
	<p>Coord. UTM.: 29S 745.369 – 4.125.012</p> <p>Seguir de frente por P.P. en un viejo tronco una señal que indica a Aznalcazar.</p>

RUTOMETRO RECORRIDO: Sendero Carril Bici

HOJA: 008

	<p>Punto/Wpt.: 034 Laguna Seca 01 Altura: 015 m.</p>
	<p>Dist. Parc.: 0.210 m. Dist. Tt.: <i>15.045 m.</i></p>
	<p>Coord. UTM.: 29S 745.214 – 4.125.150</p> <p>Tal como avanzamos por P.P., encontramos a la Dcha. una lagunilla seca, en el entorno conocido como “Pata del Caballo”.</p>
	<p>Punto/Wpt.: 035 Laguna Seca 02 Altura: 020 m.</p>
	<p>Dist. Parc.: 0.660 m. Dist. Tt.: <i>15.705 m.</i></p>
	<p>Coord. UTM.: 29S 744.748 – 4.125.584</p> <p>De frente por P.P., una nueva laguna nos aparece a la Dcha., pasada esta tendremos a la Izda. “La Tiesa” y a la Dcha. Dehesa Tornero.</p>
	<p>Punto/Wpt.: 036 Pista Pal. 11 Altura: 021 m.</p>
	<p>Dist. Parc.: 0.570 m. Dist. Tt.: <i>16.275 m.</i></p>
	<p>Coord. UTM.: 29S 744.307 – 4.125.926</p> <p>Seguir de frente por P.P.</p>
	<p>Punto/Wpt.: 037 Pista Pal. 12 Altura: 019 m.</p>
	<p>Dist. Parc.: 0.300 m. Dist. Tt.: <i>16.575 m.</i></p>
	<p>Coord. UTM.: 29S 744.034 – 4.126.024</p> <p>Seguir de frente por P.P., a Izda. quedan las ruinas de “Casa de Tornero” y a Dcha. un camino.</p>
	<p>Punto/Wpt.: 038 Abrevadero Quemias Altura: 016 m</p>
	<p>Dist. Parc.: 1.150 m. Dist. Tt.: <i>17.725 m.</i></p>
	<p>Coord. UTM.: 29S 742.991 – 4.126.263</p> <p>Se llega al abrevadero de ganado de Cortijo de Quemias, desde donde se gira a Dcha. para seguir por el Carril Bici. A la Izda. queda el Vado del Quema y de frente el Sendero del Guadamar. Hemos entrado en el Cordel de Los Playeros.</p>

